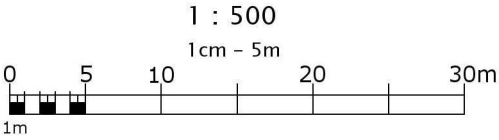

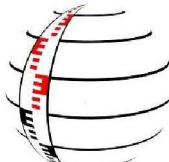


MAPA DO CELÓW PROJEKTOWYCH



Województwo	opolskie	<div>Szkie lokalizacyjny</div> 
Powiat	oleski	
Jednostka ewidencyjna	Gorzów Śląski 160802_5	
Obręb ewidencyjny	Krzyżanowice 0044	
Działka	290/3	
Układ współrzędnych	2000/s6	
Poziom odniesienia	PL-EVRF2007-NH	<div>Wykonawca:</div> <div>USŁUGI GEODEZYJNE</div> <div>DARIUSZ KOWALIŃSKI</div> <div>46-200 Kluczbork</div> <div>ul. Zamkowa 6</div> <div>tel. 880 909 599</div> <div>e-mail: dkowalinski@interia.pl</div> <div>NIP: 751-170-36-57</div> 
Nr kanc. zgłosz	GP.6640.1.427.2025	
<div>Data opracowania:</div> <div>11.04.2025r.</div>		
<div>GEODETA UPRAWNIONY</div> <div>mgr inż. Dariusz Kowaliński</div> <div>upr. Nr 21081 – zakres 1,2</div>		

Oświadczam o uzyskaniu pozytywnego wyniku weryfikacji w/w pracy geodezyjnej przez Starostę Oleskiego przyjętej do zasobu pod identyfikatorem **P.1608.2025.484**

w protokole nr 2 z dnia 05.05.2025r.

Jestem świadomy odpowiedzialności karnej za złożenie fałszywego oświadczenia..

